

## DEL PLAN AL PLANO

### 50 AÑOS DE URBANISMO EN VALLADOLID

1969—2019

El urbanismo es la disciplina que se ocupa del estudio de los asentamientos humanos y, sobre todo, de su proyecto y ordenación, de su planificación. Partiendo de unas determinadas ideas sobre la ciudad y el territorio, la planificación urbanística propone una estructura o forma física que sirva de soporte para todas las actividades humanas. Su ambición es materializar el paso del plan (urbanístico) al plano (de la ciudad); es decir, el paso del proyecto a la realidad.

Sin embargo, este proceso rara vez se produce según lo inicialmente planificado, pues está sometido a los múltiples agentes y condicionantes que intervienen en la compleja conformación del espacio urbano.

Esta exposición presenta los principales planes urbanísticos de la historia reciente de Valladolid, acompañándolos de diversos materiales (fotografías, publicaciones...) en los que se reflejan los problemas y las expectativas de la sociedad vallisoletana a lo largo de ese periodo. Comparar unos con otros y observar su evolución en los últimos cincuenta años permite valorar cómo se ha producido ese paso del plan al plano, tanto en el conjunto de la ciudad como en sus distintas partes. En este tiempo han surgido muchos barrios, donde hoy viven buena parte de los vallisoletanos, y en otros se han experimentado cambios radicales.

El urbanismo desarrollista de los años setenta, la voluntad de cambio urbano de principios de los ochenta, los numerosos proyectos y programas urbanos que jalonaron la década de los noventa, la eclosión del área metropolitana en el cambio de siglo y la ambición expansiva de los primeros años del siglo XXI son los principales hitos de una historia recorrida por algunas cuestiones que, como la relación entre ferrocarril y ciudad, siguen plenamente de actualidad.

En definitiva, esta exposición mira hacia los planes del pasado con una doble intención: ayudar a entender mejor cómo se ha construido la ciudad del presente y, al mismo tiempo, despertar el interés por los planes que desde nuestro presente marcarán la ciudad del futuro.



Arriba: Ortofotografía aérea de Valladolid (2017)  
Plan Nacional de Ortofotografía Aérea

En portada: DOTVaEnt. Estrategias de desarrollo del sistema urbano. Modelo 2  
75 x 110 cm. Instituto Universitario de Urbanística, Universidad de Valladolid



Archivo Municipal de Valladolid  
Calle Santo Domingo de Guzmán, n.º 8  
tfno. 983 36 38 70

HORARIOS:  
de lunes a viernes de 10:00 a 14:00 h  
viernes de 19:00 a 21:00 h · sábados de 12:00 a 14:00 h

VISITAS GUIADAS:  
Información y reservas: sam@ava.es tfno. 983 36 38 70  
+info y descargas en:  
<http://www.valladolid.es/es/ayuntamiento/archivo-municipal>

## DEL PLAN AL PLANO

50 AÑOS DE URBANISMO EN VALLADOLID 1969—2019

ARCHIVO MUNICIPAL DE VALLADOLID  
del 9 de octubre de 2019 al 30 de mayo de 2020

lunes a viernes de 10:00 a 14:00 h · viernes de 19:00 a 21:00 h · sábados de 12:00 a 14:00 h  
Archivo Municipal de Valladolid · Calle Santo Domingo de Guzmán, n.º 8 · tfno. 983 36 38 70



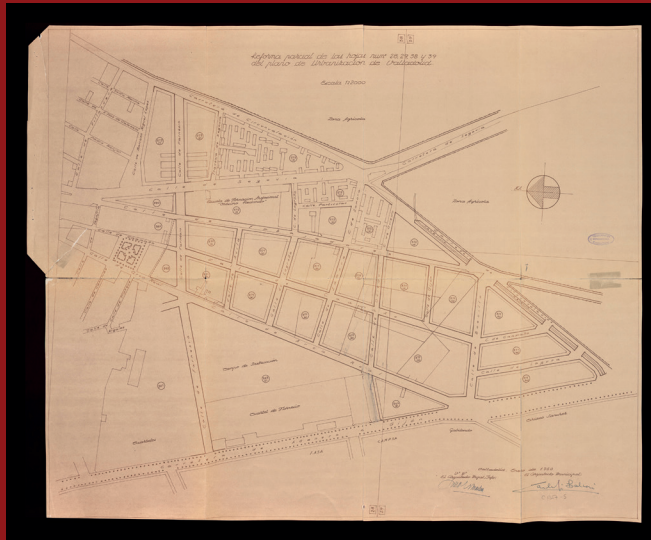


26

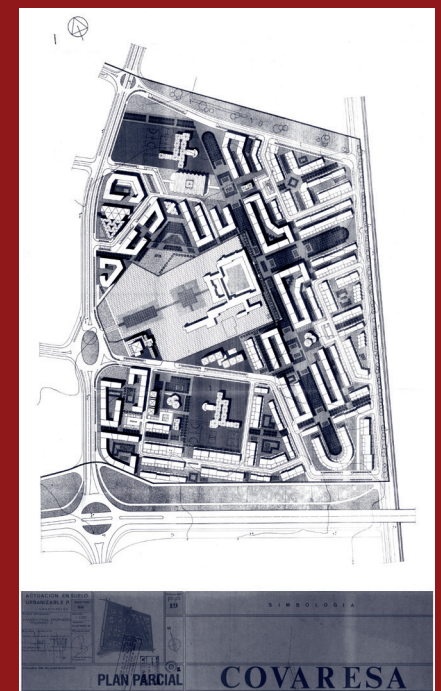
# DEL PLAN AL PLANO

50 AÑOS DE URBANISMO EN VALLADOLID 1969—2019

ARCHIVO MUNICIPAL DE VALLADOLID  
del 9 de octubre de 2019 al 30 de mayo de 2020



6




44



5



9



18



50

26. Valladolid; era así, era así, podemos hacer que sea (1983) Cómic, págs. 6-7. 17 × 49 cm AMVA, Biblioteca C 159-36

5. Placa del Instituto Nacional de la Vivienda para edificios construidos al amparo del régimen de Viviendas de Protección Oficial. Metal. 20 × 30 cm. Colección particular

9. Tomás Rodríguez Bolaños en Parquesol en 1987. Al fondo, Arturo Eyries Fotografía. 12,6 × 17,7 cm. AMVA, MC 1-38

6. Proyecto de reforma de alineaciones y apertura de nuevas vías en el polígono comprendido entre carretera de Madrid, paseo de Farnesio y carretera de Circunvalación [actual paseo Juan Carlos I]. Plano. 59 × 71 cm. AMVA, C 1357-5

18. Avance de Plan Parcial Ribera de Castilla (1976), Perspectiva urbana de la plaza. lano. 52 × 76 cm [Reproducción]; 55 × 80 cm [Original]. AMVA, C 38393-1

44. Plan Parcial Covaresa (1986). Plano de imagen final propuesta, polígono 2 Plano. 107 × 64 cm [Reproducción]; 128 × 76 cm [Original]. AMVA, C 29542-1

50. Camiseta del Real Valladolid CF con patrocinio de Parquesol (1995/1996) Colección particular